

RECHTSGRUNDLAGEN

Im beschleunigten Verfahren gem. § 13a (2) BauGB ist der Flächennutzungsplan im Wege der Berichtigung anzupassen.

Der Berichtigung des Flächennutzungsplanes der Gemeinde Bad Salzschlirf liegen folgende Gesetze und Verordnungen in der jeweils gültigen Fassung zugrunde:

- Baugesetzbuch (BauGB)
- Baunutzungsverordnung (BauNVO)
- Planzeichenverordnung (PlanZV)

Der Berichtigung des Flächennutzungsplanes liegt folgender Bebauungsplan zugrunde:

Nr. 6 "Am Müser Weg", 2. Änderung

VERFAHRENSVERMERKE BPLAN

Aufstellungsbeschluss gem. § 2 Abs. 1 BauGB am 15.12.2021

Beteiligung der Öffentlichkeit gem. § 3 Abs. 2 BauGB von _____ bis _____

Behördenbeteiligung gem. § 4 Abs. 2 BauGB von _____ bis _____

mit Anschreiben vom _____

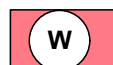
Satzungsbeschluss Bebauungsplan gem. §§ 6 Abs. 5 und 6 BauGB am _____

Bekanntmachung vom _____


Inkrafttreten _____

FNP rechtskräftig

LEGENDE/ PLANZEICHEN

 Wohnbaufläche (durch Berichtigung angepasst)


 Wohnbaufläche (Bestand)


 Flächen für Landwirtschaft

 Bolzplatz

 Sonderbaufläche

Sonstige Planzeichen

 Umgrenzung der Flächen mit wasserrechtlichen Festsetzungen

 Gebäude Bestand

Gemeinde Bad Salzschlirf Landkreis Fulda

Berichtigung des Flächennutzungsplans im Bereich Erlenweg 11, Entwurf

Maßstab: M 1:5000
Format DIN A4
04.07.2022

Bearbeitung:
Planungsbüro pds
Dipl. Ing. Dagmar Sippel
An der Röde 32
36137 Großenlüder



FNP Berichtigung